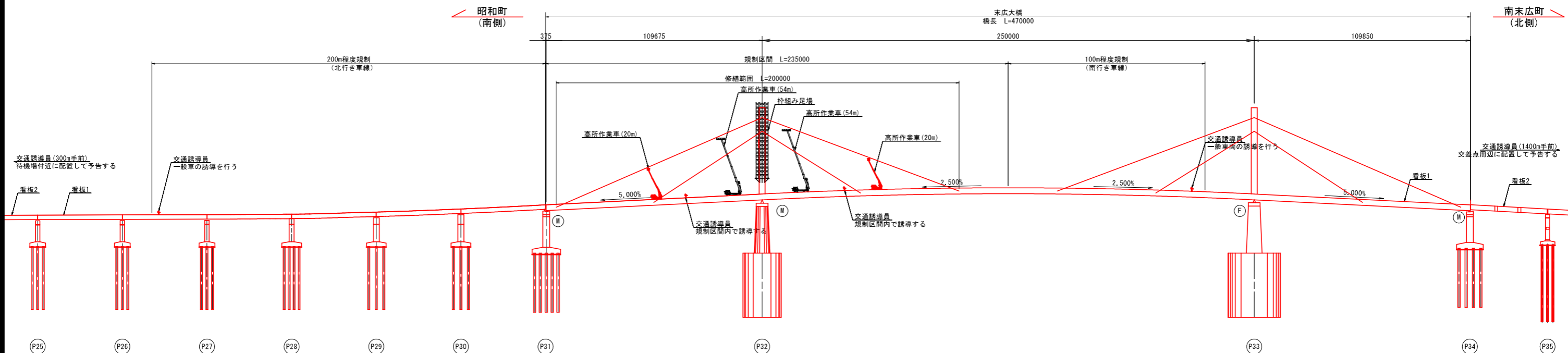
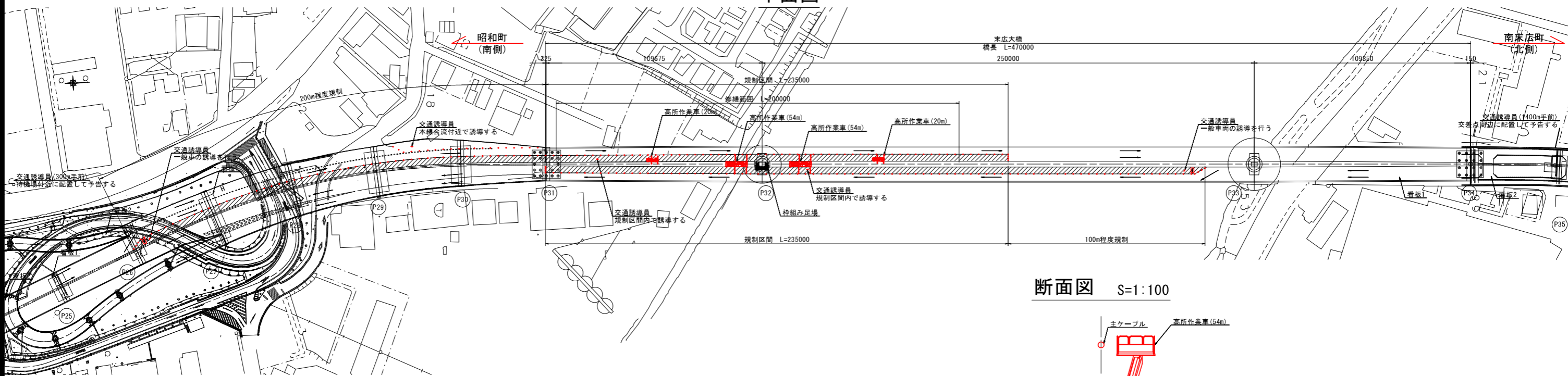


(参考図) ケーブル一般外面部施工要領図(その1) S=1:1000

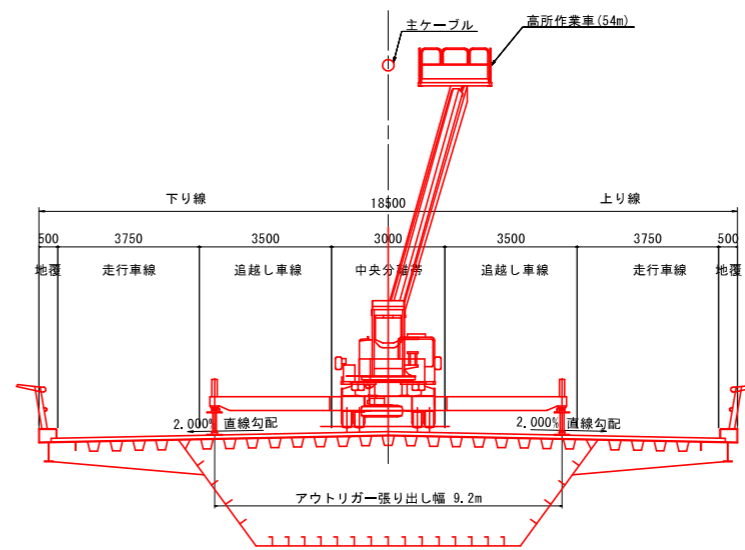
南側規制区間
側面図



平面図



断面図 S=1:100



参考図

工事名	R4徳土 徳島環状線 徳・昭和 橋梁修繕工事(担い手確保型)
路線名等	徳島環状線
工事箇所	徳島市昭和町8丁目(末広大橋)
図面名	ケーブル一般外面部施工要領図(その1)
縮尺	1:1000 図面番号 1/3
会社名	
事業者名	徳島県東部県土整備局〈徳島〉

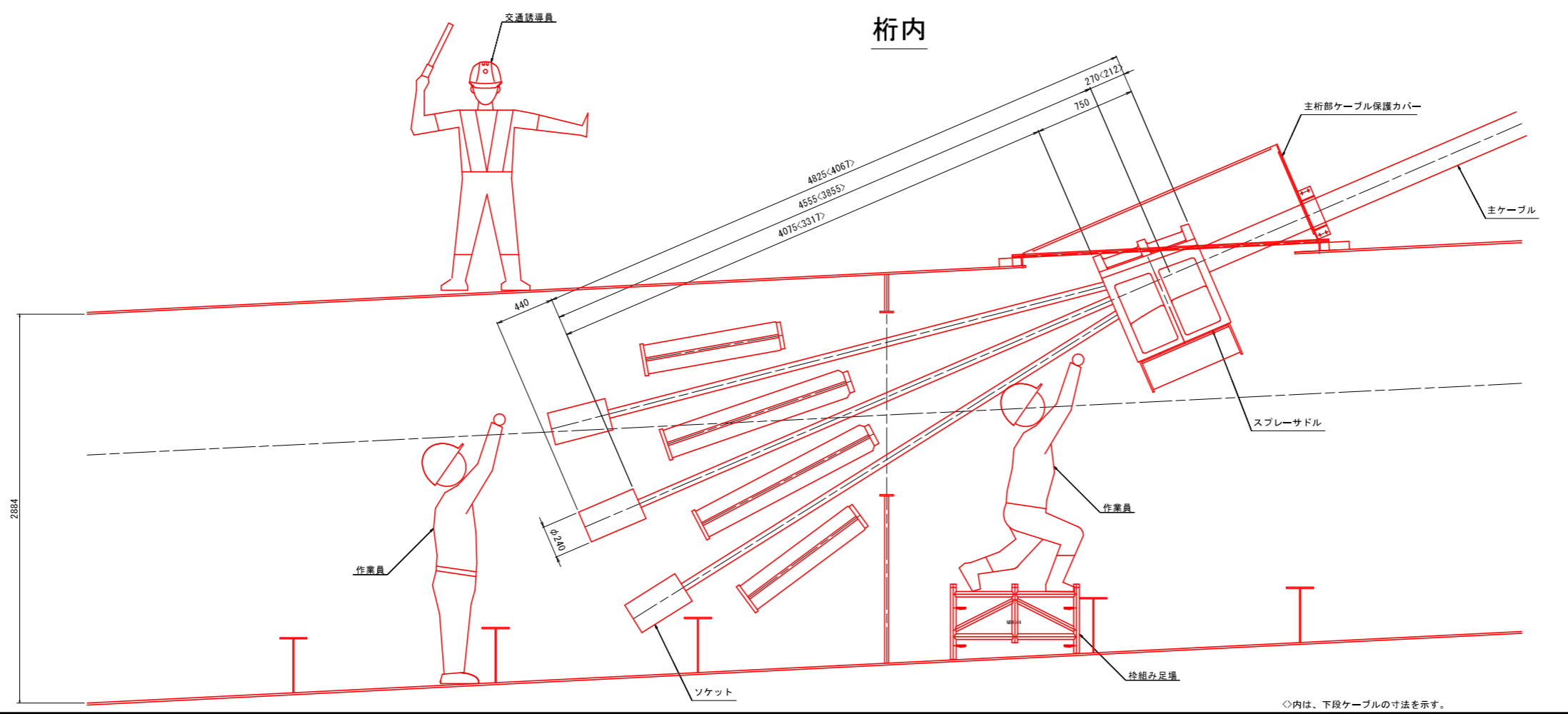
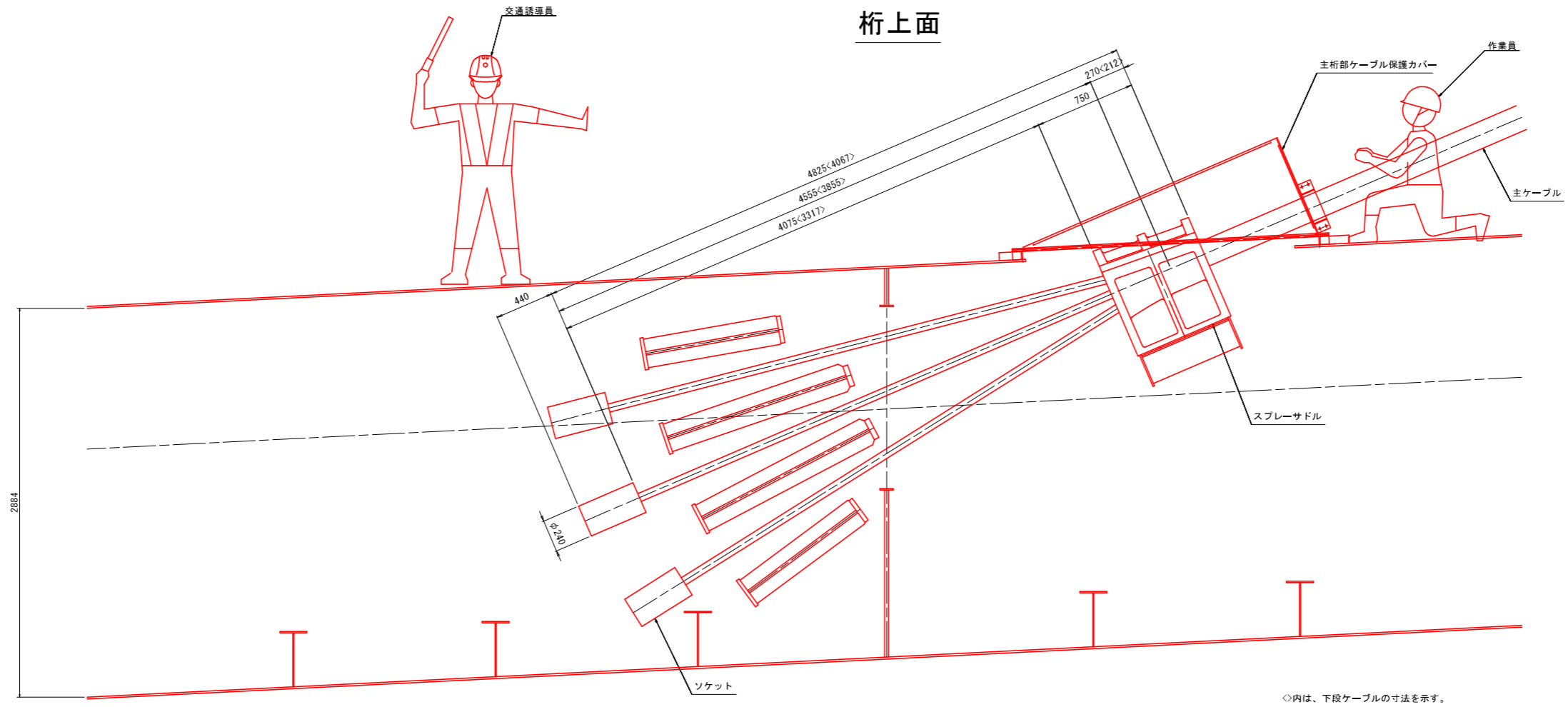
看板1
100m先

看板2
車線減少

・規制箇所から100m付近に配置する
・規制箇所から150m付近に配置する

→ 一般車の流れを示す

(参考図) 桁上面・桁内施工要領図 S=1:20



注記)
 1. 通行規制方法は、補修対策図面のNo18. ケーブル一般外部施工要領図(その1)およびNo19. ケーブル一般外部施工要領図(その2)を参照すること。
 2. 足場は概略であるため、施工の際には、照査を実施すること。

参考図

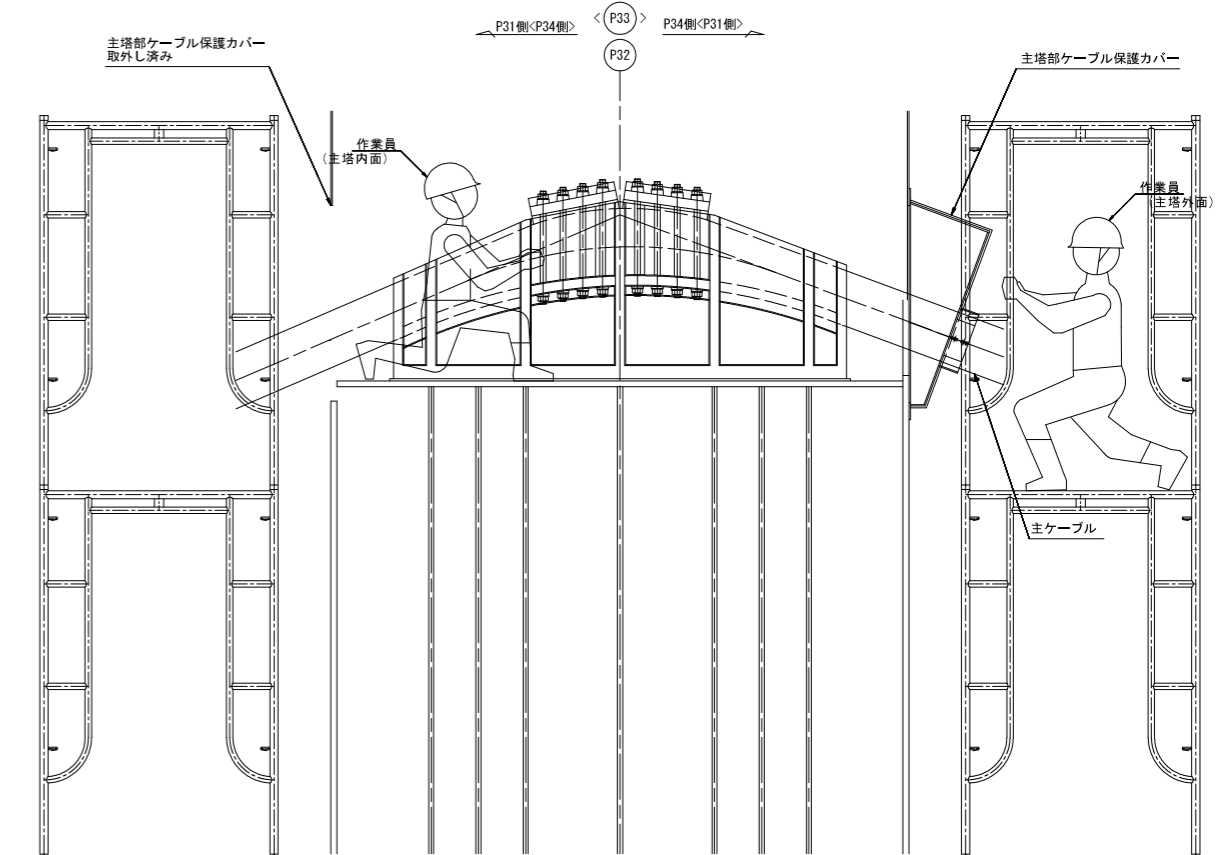
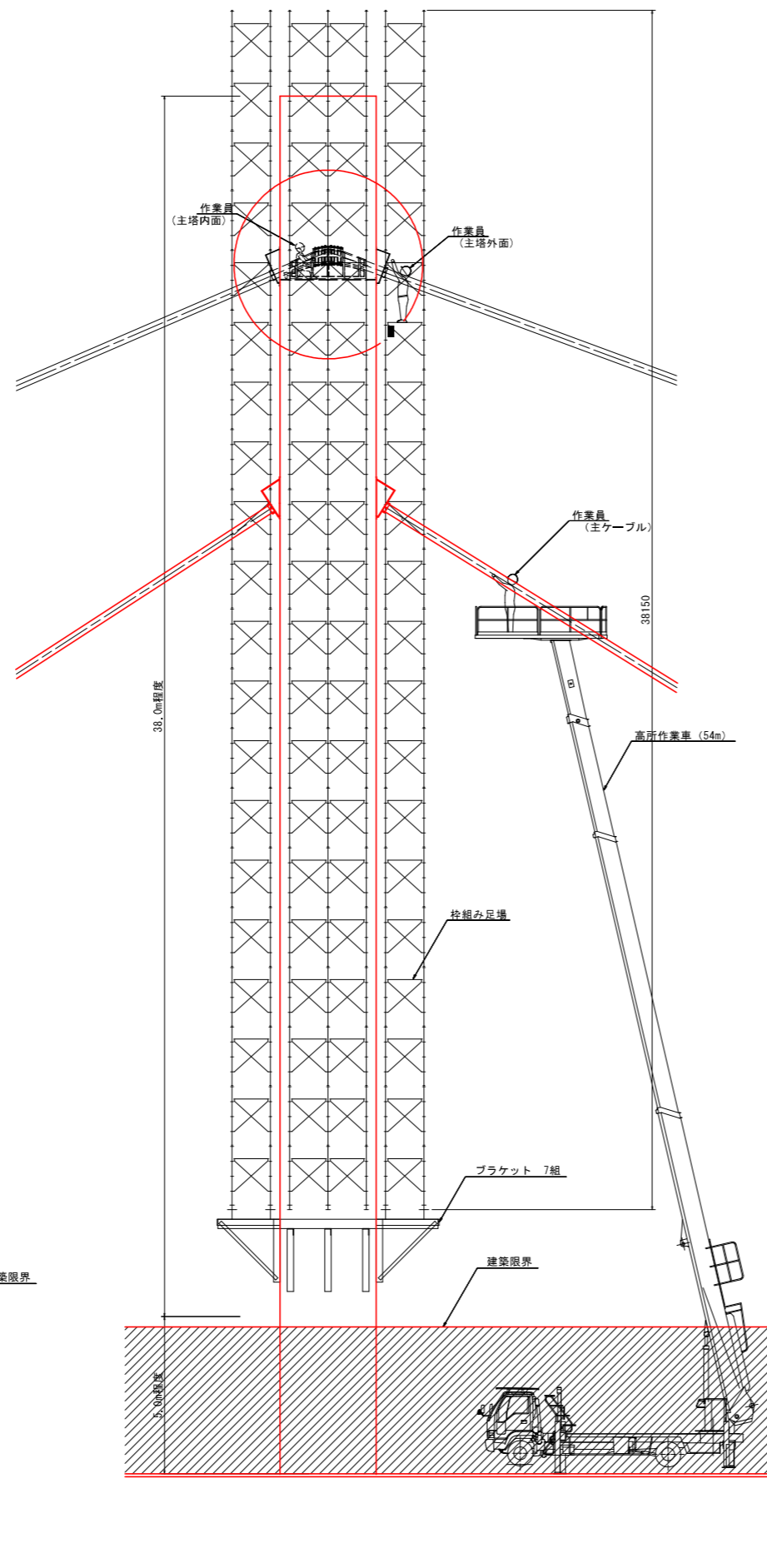
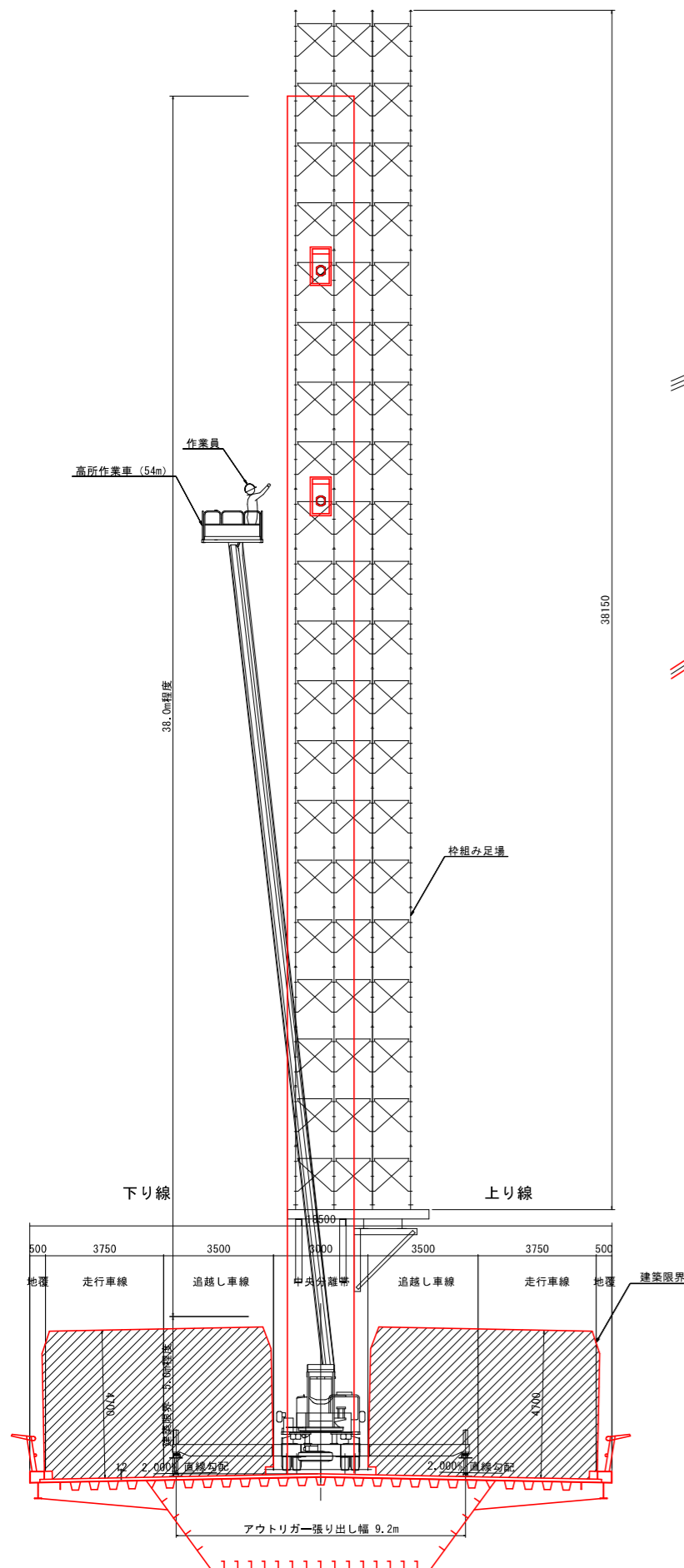
工事名	R4徳土 徳島環状線 徳・昭和 橋梁修繕工事(担い手確保型)		
路線名等	徳島環状線		
工事箇所	徳島市昭和町8丁目(末広大橋)		
図面名	桁上面・桁内施工要領図		
縮尺	1:20	図面番号	2 / 3
会社名			
事業者名	徳島県東部県土整備局(徳島)		

(参考図) 主塔外面・内面施工要領図 S=1:100

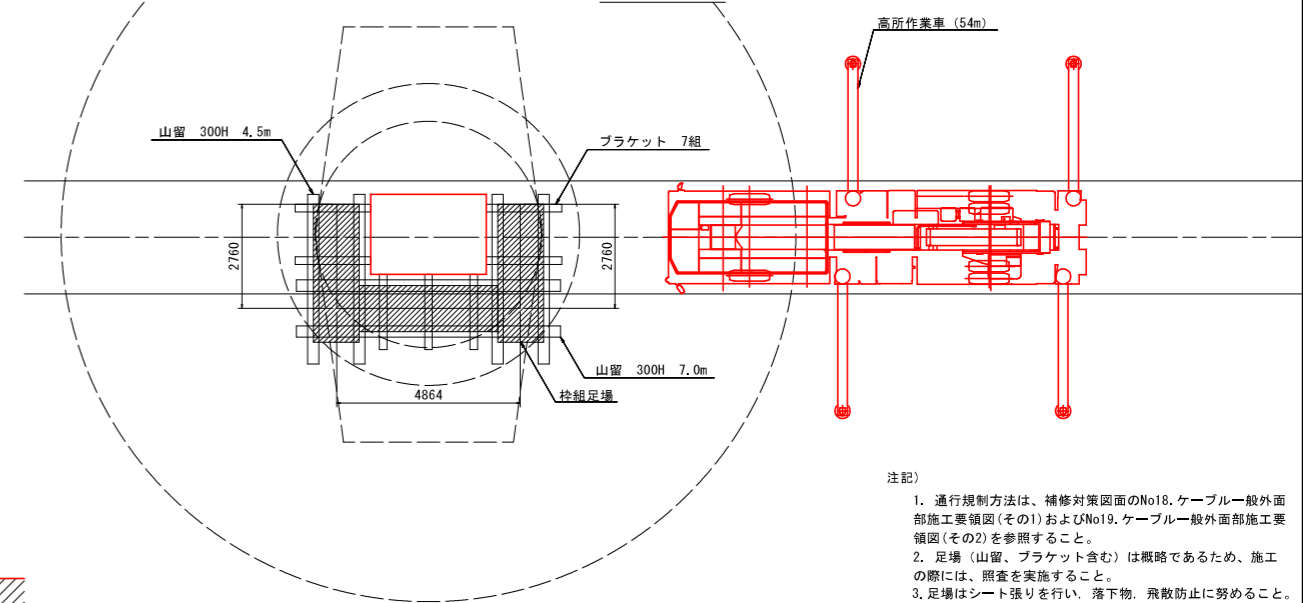
正面図

側面図

"a部"詳細図 S=1:20



平面図



- 注記
1. 通行規制方法は、補修対策図面のNo18.ケーブル一般外面部施工要領図(その1)およびNo19.ケーブル一般外面部施工要領図(その2)を参照すること。
 2. 足場(山留、ブラケット含む)は概略であるため、施工の際は、照査を実施すること。
 3. 足場はシート張りを行い、落下物、飛散防止に努めること。

参考図

工事名	R4徳土 徳島環状線 徳・昭和 橋梁修繕工事(担い手確保型)
路線名等	徳島環状線
工事箇所	徳島市昭和町8丁目(末広大橋)
図面名	主塔外面・内面施工要領図
縮尺	1:100 図面番号 3 / 3
会社名	
事業者名	徳島県東部県土整備局(徳島)